




Comune di SALERNO

Sportello Unico Ediliza

COMPARTO RESIDENZIALE_34_sub_1

Sub Comparto di Attuazione_1 - D.G.C. n° 711 del 11/06/2010

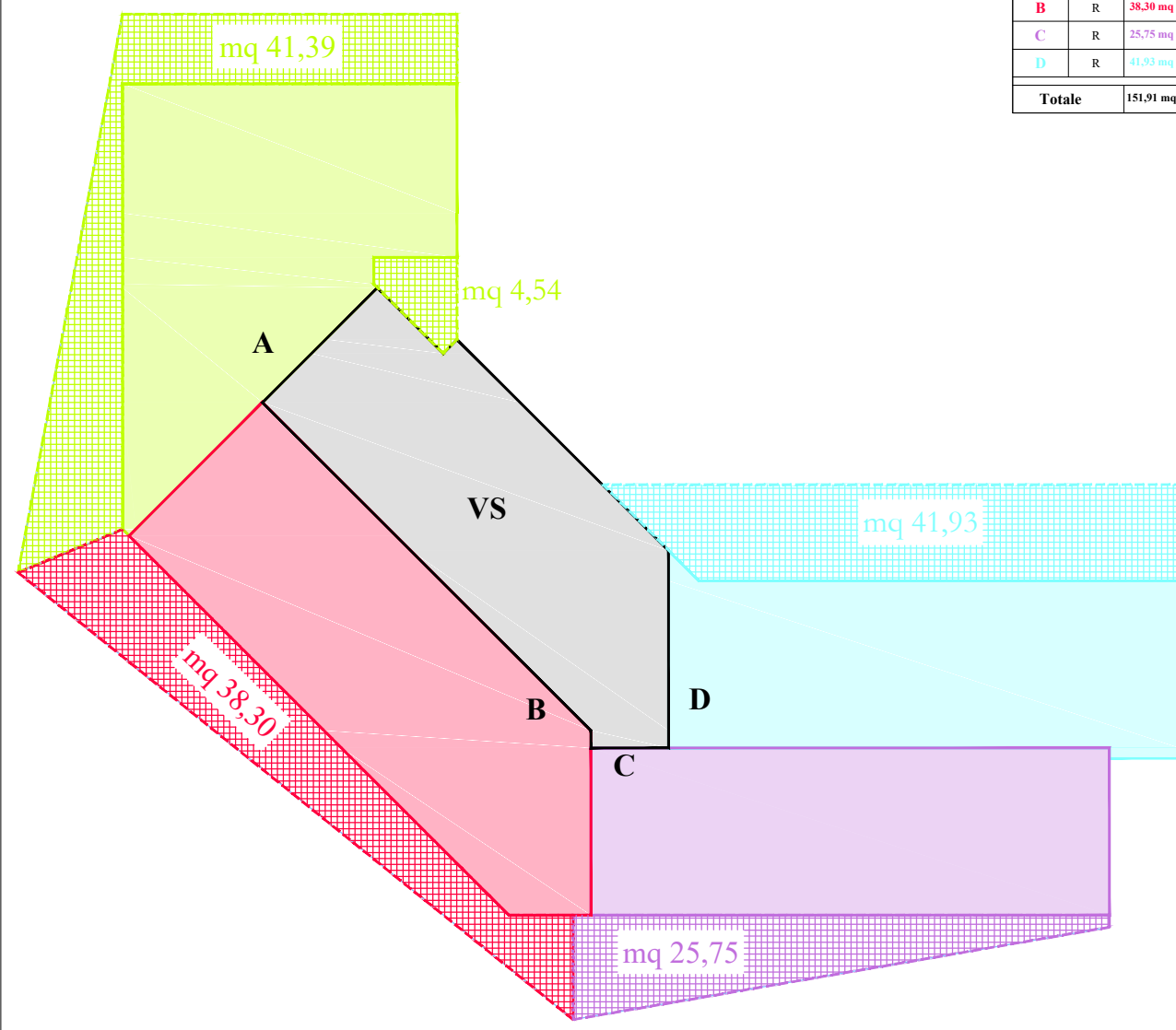


CR 34 sub comparto 1

PROGETTO di VARIANTE
al
PIANO URBANISTICO ATTUATIVO
(approvato con D.G.C. n° 490/2012)

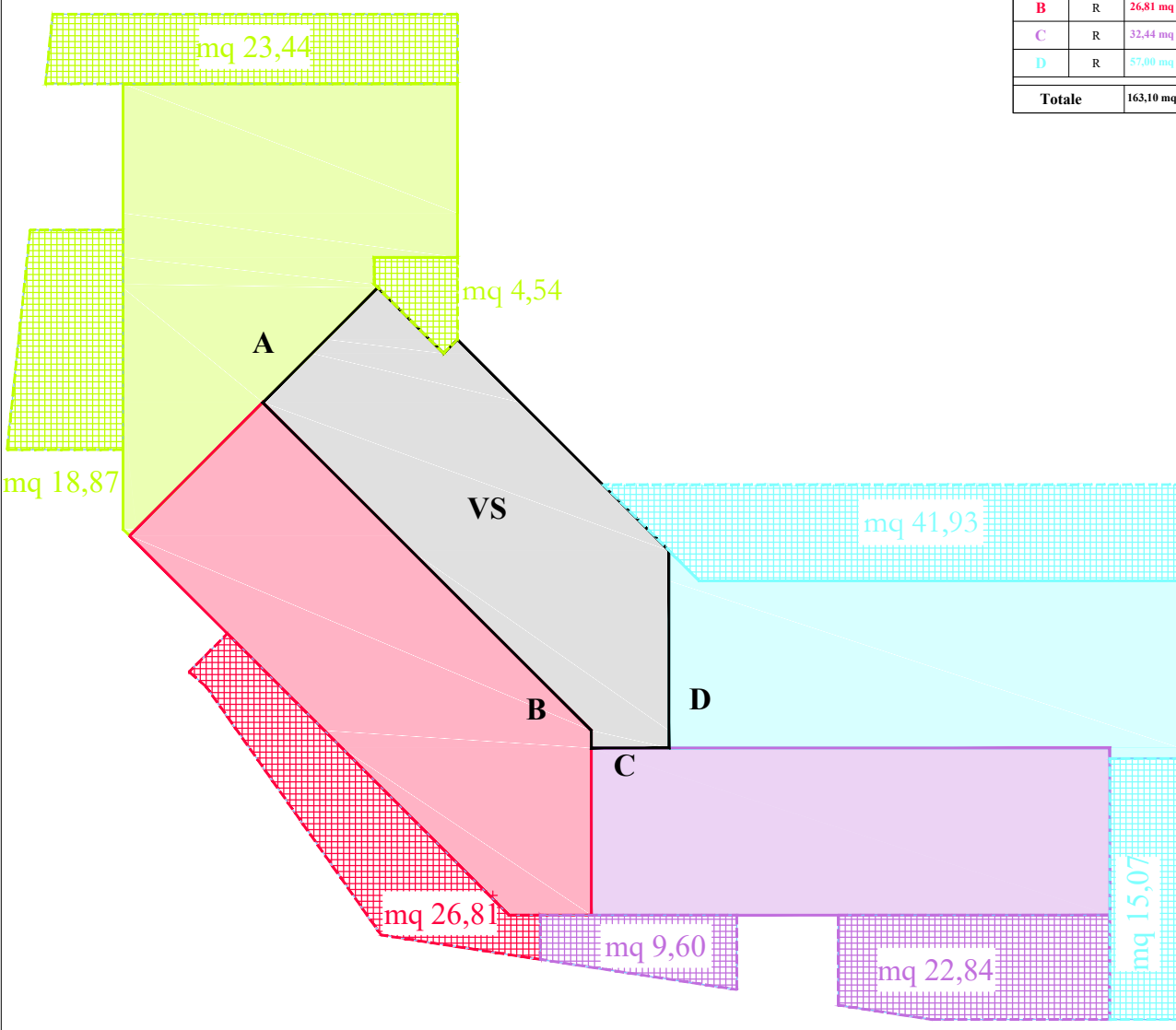
Tavola	Elaborato	Scala
04	STRALCIO 2 LOTTO B Pianta Piani Tipo - Calcolo Superfici Non Residenziali	1:200
Soggetto Attuatore Consorzio ARECHI 34 Il Presidente p.t. dott. Massimo CIOFFI	Progettazione Urbanistica arch. Donato CERONE dott. ing. Antonio ZAMBRANO dott. ing. Michele LUBRITTO	Progettazione Architettonica arch. Roberta PASTORE dott. ing. Michele LUBRITTO
Approvazione P.U.A. D.G.C. n° 490 del 25/05/2012 Pubblicazione P.U.A. B.U.R.C. n° 36 del 11/06/2012	Data: 14 febbraio 2017	
IL COMMITTENTE, CON LA SOTTOSCRIZIONE DELL'ELABORATO, ACCETTA E CONDIVIDE INCONDIZIONATAMENTE TUTTE LE SCELTE PROGETTUALI, I MATERIALI I COLORI E QUANTO ALTRO INERENTE IL PROGETTO DELL'OPERA PER CUI HA AFFIDATO L'INCARICO. OGNI MODIFICA AL PROGETTO NON AUTORIZZATA IN FORMA SCRITTA DAL PROGETTISTA COSTITUISCE VIOLAZIONE DEL RAPPORTO CONTRATTUALE CON OGNI CONSEGUENZA DI LEGGE		
© A norma di legge il presente elaborato non potrà essere riprodotto né consegnato a terzi per usi diversi da quelli di destinazione senza l'autorizzazione scritta del titolare dello studio		

PIANTA PIANO 1 - Superficie Non Residenziale
scala 1:200



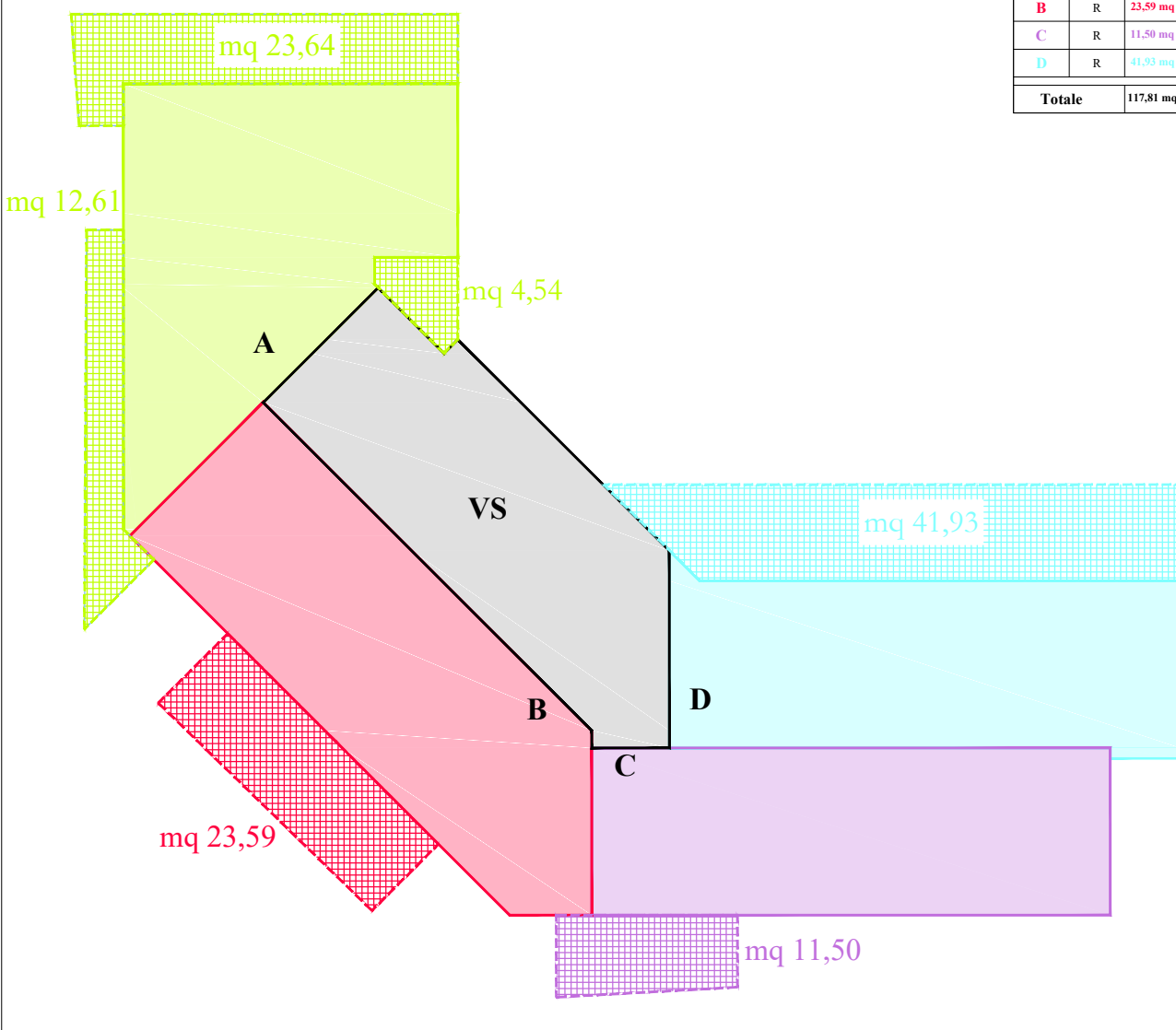
Unità	Destinaz.	S.q.r.
A	R	25,93 mq
B	R	38,30 mq
C	R	25,75 mq
D	R	15,75 mq
Totale		105,73 mq

PIANTA PIANO 4 - Superficie Non Residenziale
scala 1:200



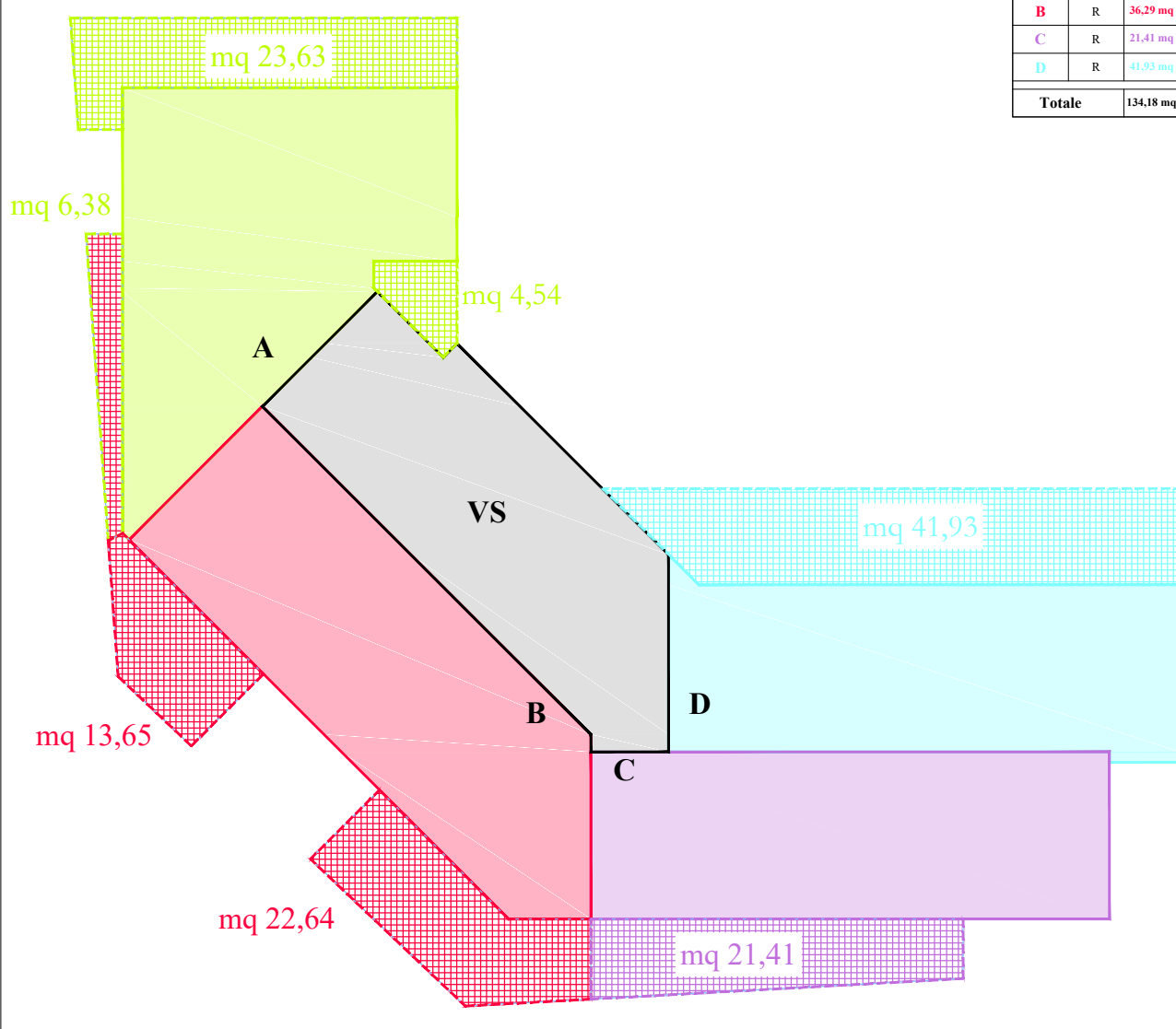
Unità	Destinaz.	S.q.r.
A	R	16,85 mq
B	R	36,81 mq
C	R	12,65 mq
D	R	15,07 mq
Totale		101,38 mq

PIANTA PIANO 7 - Superficie Non Residenziale
scala 1:200



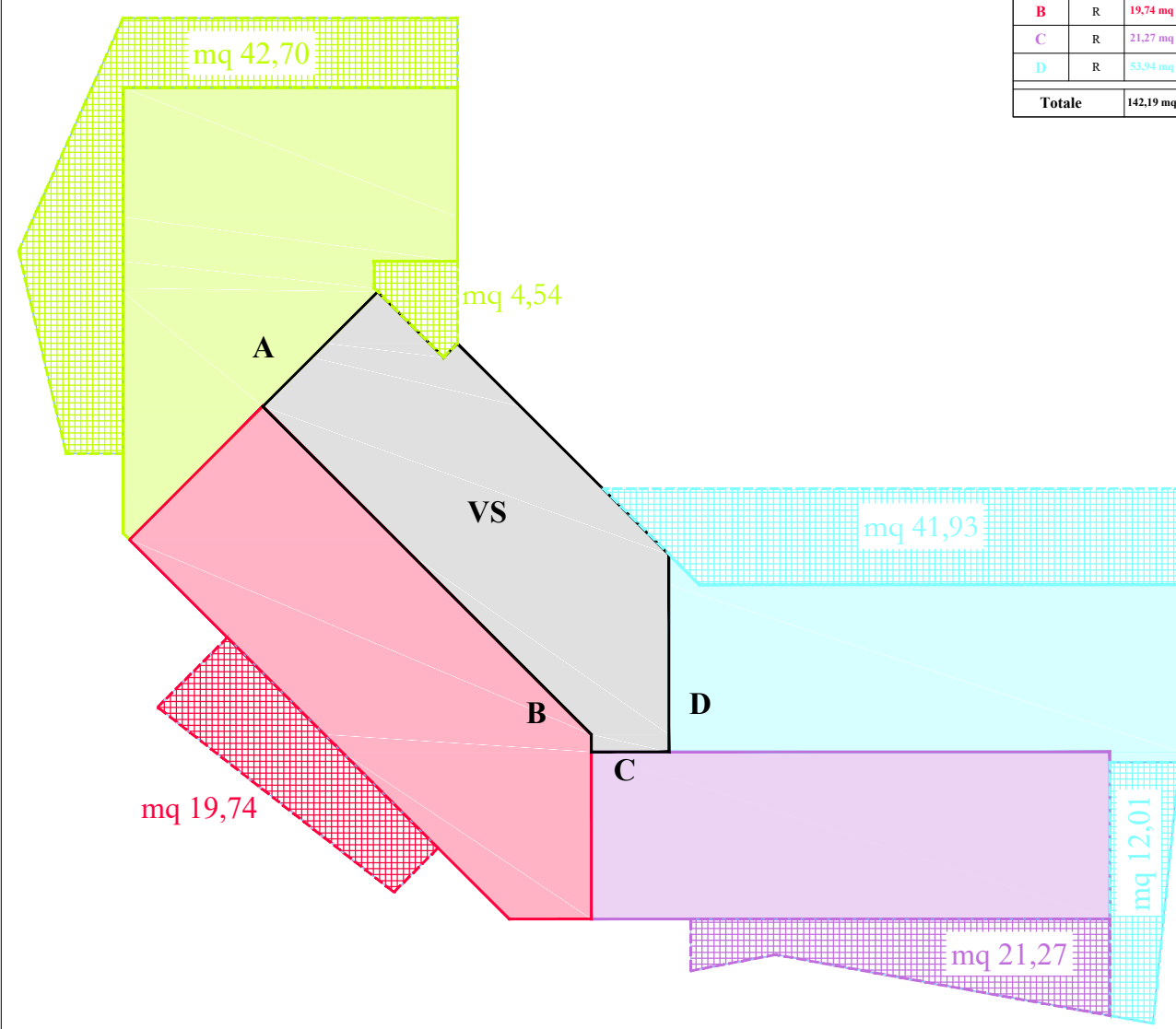
Unità	Destinaz.	S.q.r.
A	R	16,79 mq
B	R	35,99 mq
C	R	11,50 mq
D	R	11,50 mq
Totale		117,38 mq

PIANTA PIANO 2 - Superficie Non Residenziale
scala 1:200



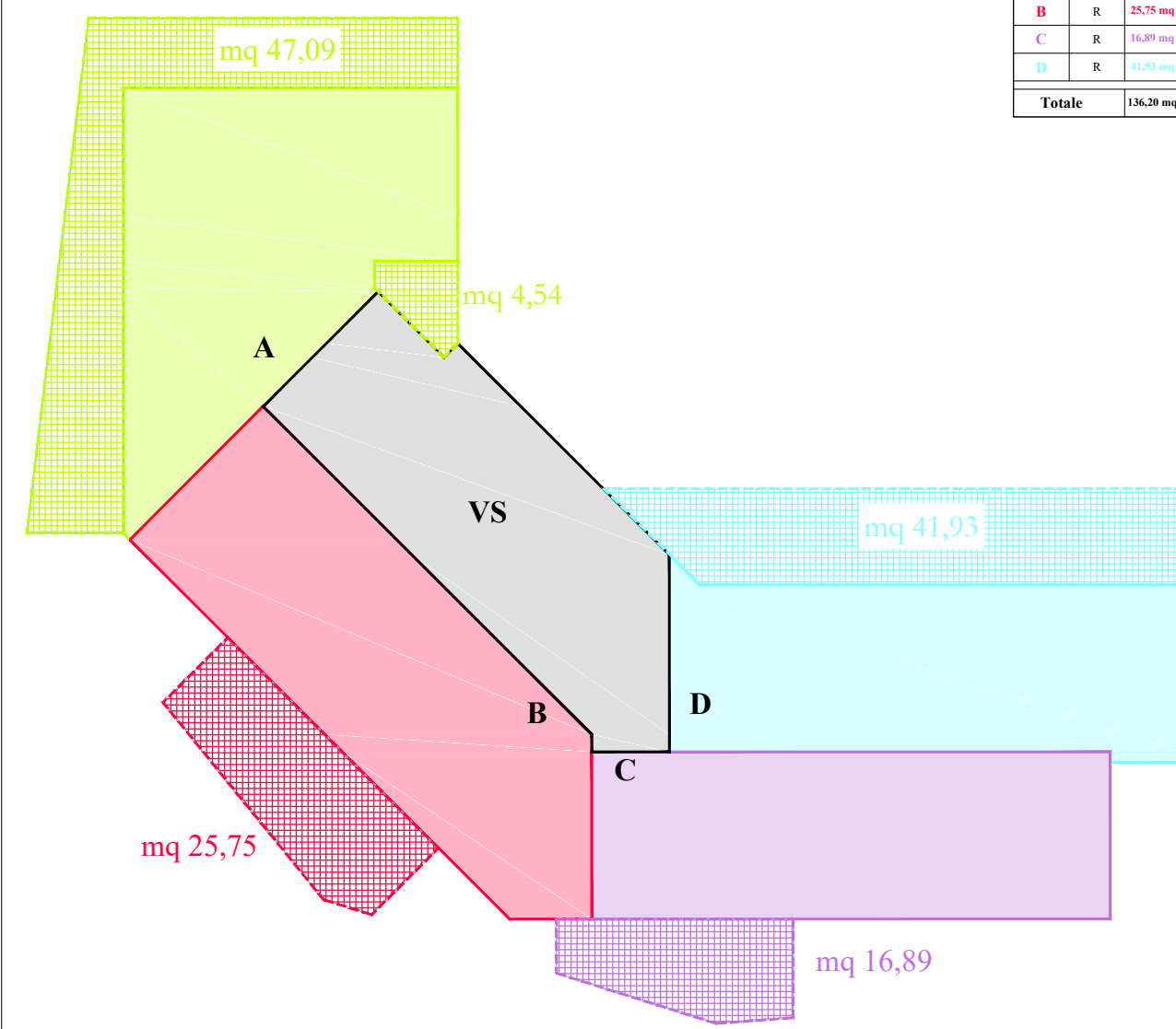
Unità	Destinaz.	S.q.r.
A	R	34,55 mq
B	R	36,29 mq
C	R	21,65 mq
D	R	15,00 mq
Totale		127,49 mq

PIANTA PIANO 5 - Superficie Non Residenziale
scala 1:200



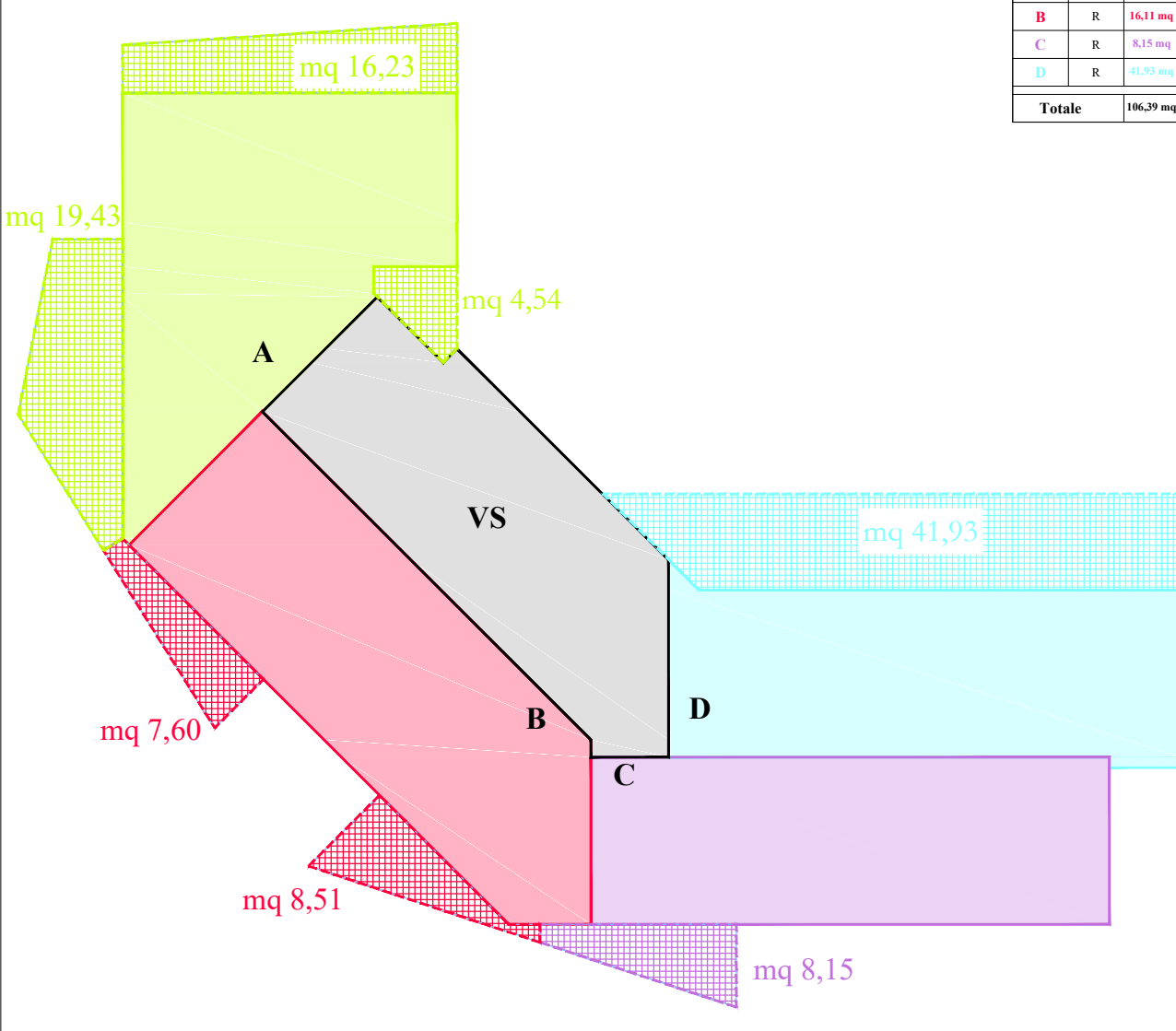
Unità	Destinaz.	S.q.r.
A	R	17,24 mq
B	R	19,59 mq
C	R	12,07 mq
D	R	11,99 mq
Totale		142,89 mq

PIANTA PIANO 8 - Superficie Non Residenziale
scala 1:200



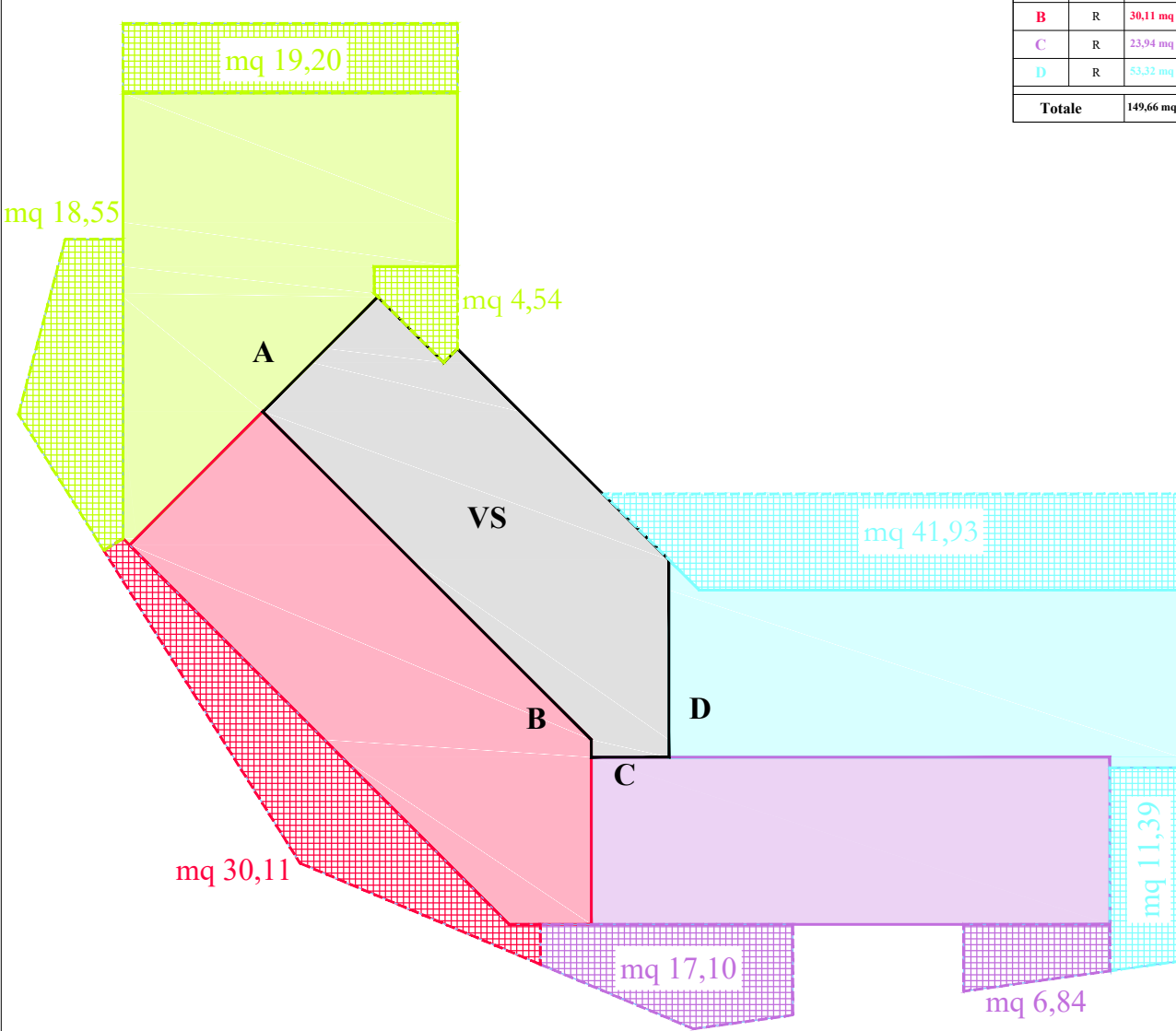
Unità	Destinaz.	S.q.r.
A	R	17,67 mq
B	R	25,79 mq
C	R	16,89 mq
D	R	11,50 mq
Totale		152,85 mq

PIANTA PIANO 3 - Superficie Non Residenziale
scala 1:200



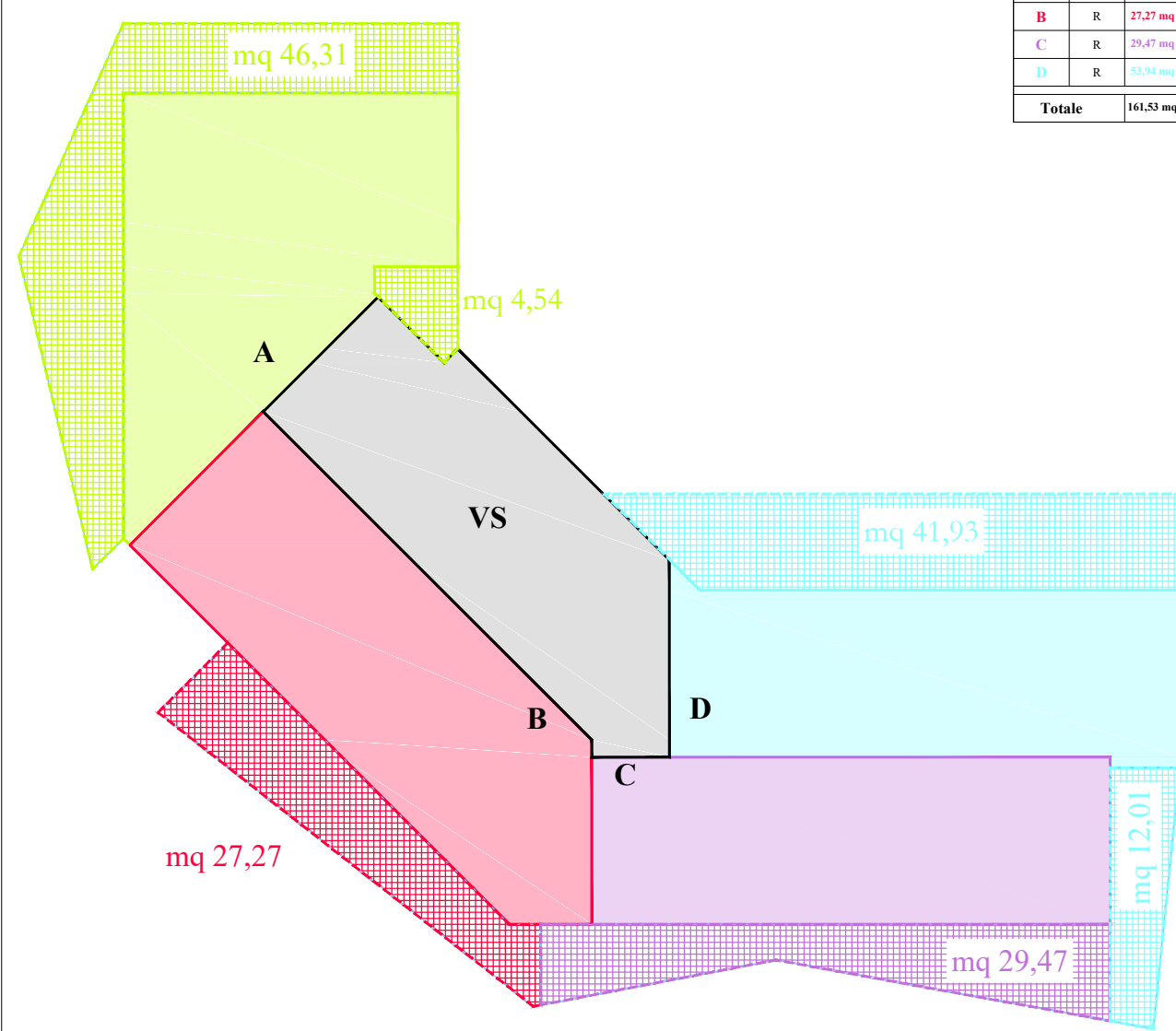
Unità	Destinaz.	S.q.r.
A	R	20,20 mq
B	R	16,11 mq
C	R	8,15 mq
D	R	10,15 mq
Totale		106,39 mq

PIANTA PIANO 6 - Superficie Non Residenziale
scala 1:200



Unità	Destinaz.	S.q.r.
A	R	42,29 mq
B	R	36,11 mq
C	R	13,59 mq
D	R	10,15 mq
Totale		102,14 mq

PIANTA PIANO 9 - Superficie Non Residenziale
scala 1:200



Unità	Destinaz.	S.q.r.
A	R	16,85 mq
B	R	27,27 mq
C	R	19,47 mq
D	R	11,50 mq
Totale		145,09 mq

SEZIONE A-A'

